

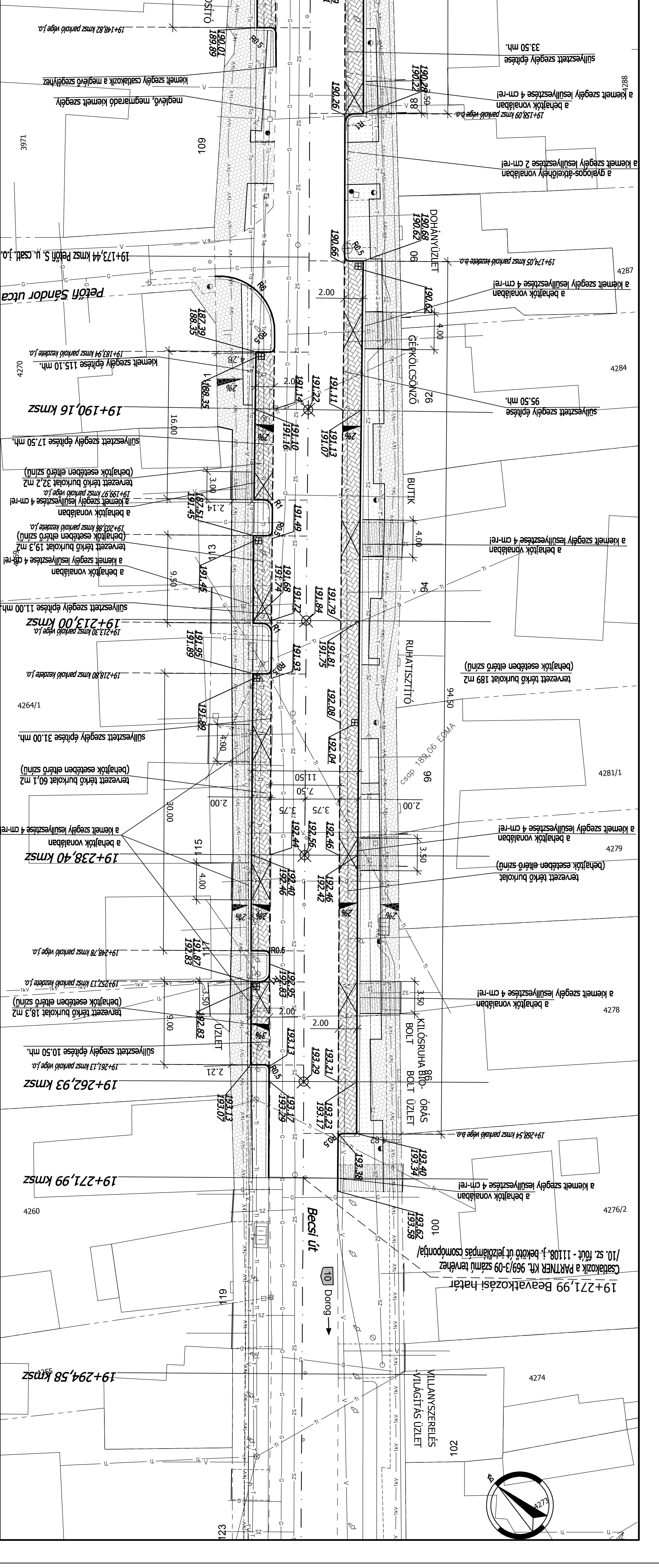
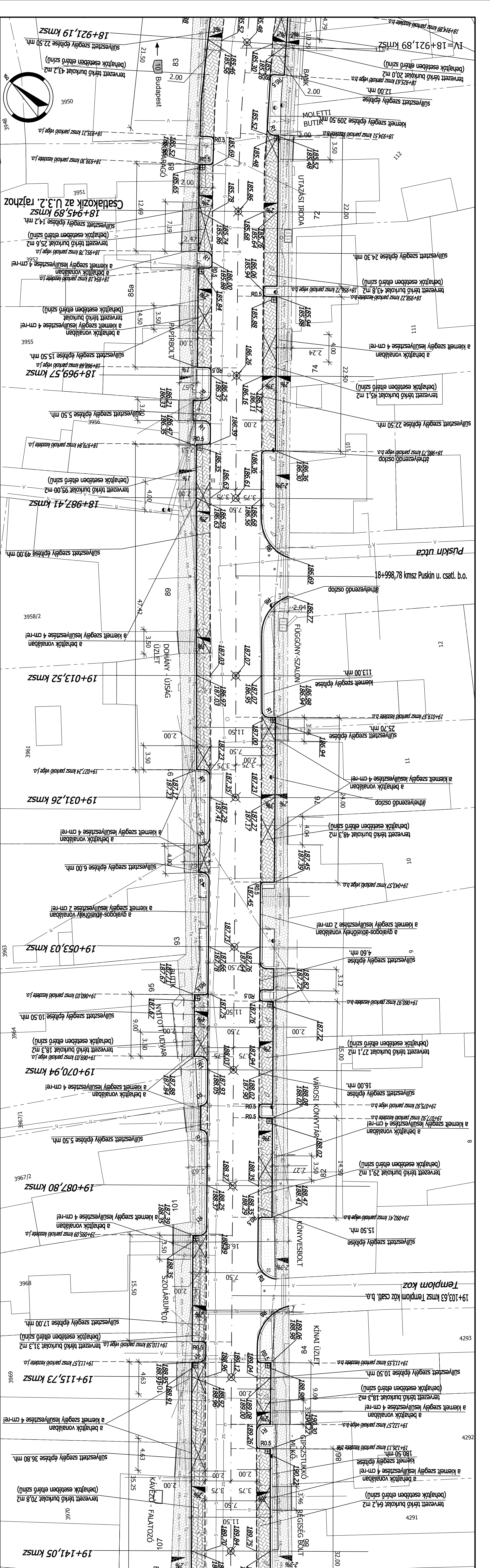
ELMŰGÁLLÁS

19+678,80 Tervezési szakasz vége

MEGJEGYZÉS:
A műtériki tervek, a földrajzi és területi felmérés a SZÉCSÉRT Rt. tervei alapján.
A megvalósítás során a földrajzi és területi felmérés adatait a területi felmérés adataival kell összehasonlítani.
A csatlakozás elrendezését a területi felmérés adataival kell összehasonlítani.

LEGYŐZŐTTERVEZŐ:

9691/1-09	Pharmatrend Város Önkormányzata
U1.3	Pharmatrend, 10. sz. utca, 1001. Budapest, 10. ker. 10. sz. utca
M = 1:250	Pharmatrend Város Önkormányzata
2010. évi	UTÉPIHÉSI HELYSZÍNVÁZ



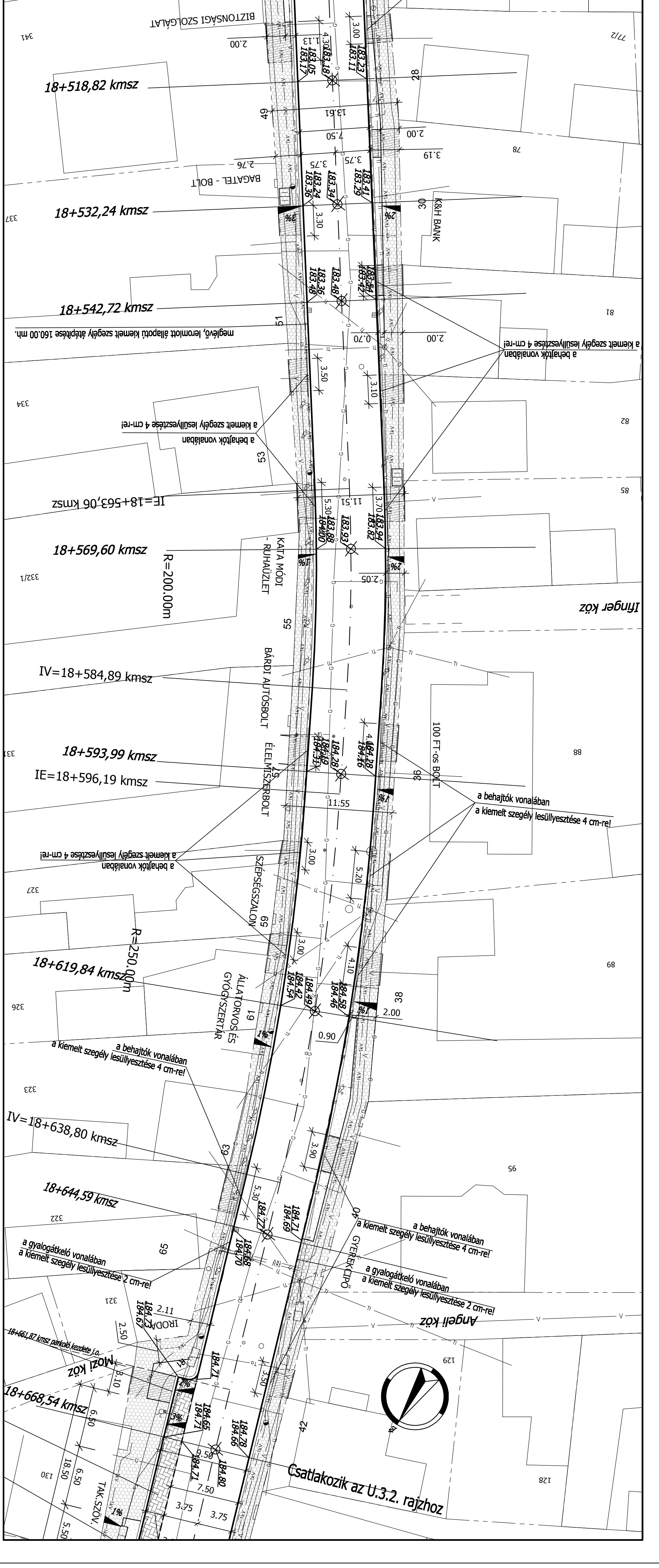
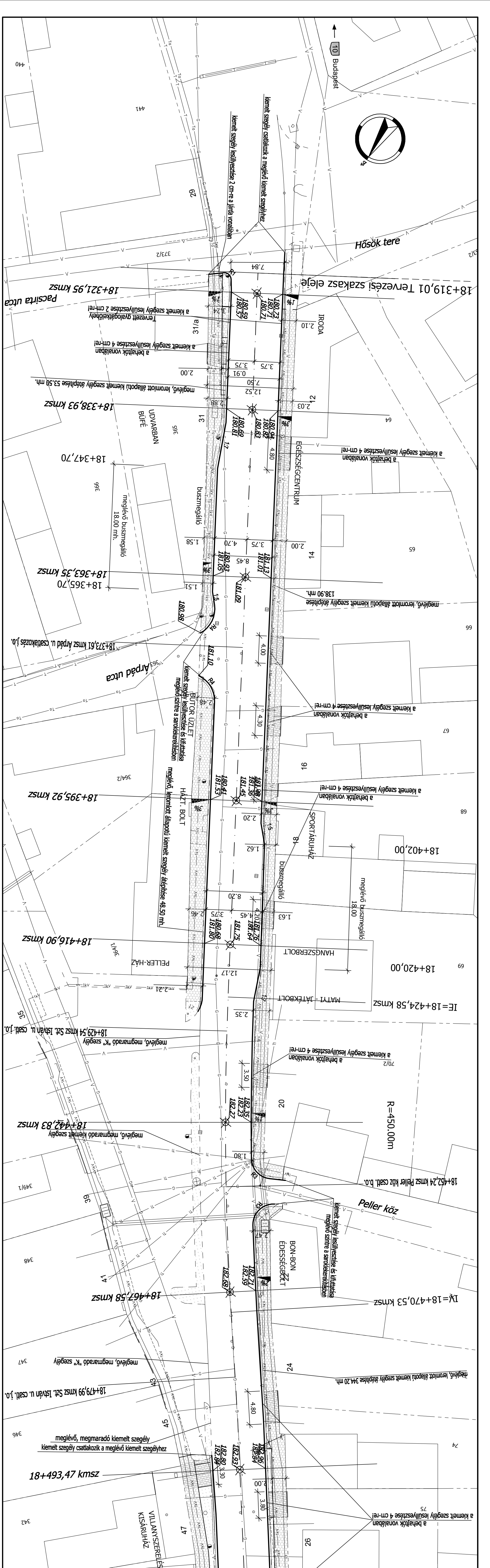
ELMŰGÁLLÁS

19+294,80 Tervezési szakasz vége

MEGJEGYZÉS:
A műtériki tervek, a földrajzi és területi felmérés a SZÉCSÉRT Rt. tervei alapján.
A megvalósítás során a földrajzi és területi felmérés adatait a területi felmérés adataival kell összehasonlítani.
A csatlakozás elrendezését a területi felmérés adataival kell összehasonlítani.

LEGYŐZŐTTERVEZŐ:

9691/1-09	Pharmatrend Város Önkormányzata
U1.3	Pharmatrend, 10. sz. utca, 1001. Budapest, 10. ker. 10. sz. utca
M = 1:250	Pharmatrend Város Önkormányzata
2010. évi	UTÉPIHÉSI HELYSZÍNVÁZ



ELMŰGÁLLÁS

18+518,82 Tervezési szakasz vége

MEGJEGYZÉS:
A műtériki tervek, a földrajzi és területi felmérés a SZÉCSÉRT Rt. tervei alapján.
A megvalósítás során a földrajzi és területi felmérés adatait a területi felmérés adataival kell összehasonlítani.
A csatlakozás elrendezését a területi felmérés adataival kell összehasonlítani.

LEGYŐZŐTTERVEZŐ:

9691/1-09	Pharmatrend Város Önkormányzata
U1.3	Pharmatrend, 10. sz. utca, 1001. Budapest, 10. ker. 10. sz. utca
M = 1:250	Pharmatrend Város Önkormányzata
2010. évi	UTÉPIHÉSI HELYSZÍNVÁZ